



LANDGOED
VOORLEI

Het Lint

Kavelpaspoort kavel 49

Datum: 13 juni 2024

KAVELPASPOORT

Talud:



Begrenzing enkelbestemming Wonen:



Kavelgrens:



Uitgeefbaar kavel:



Water:

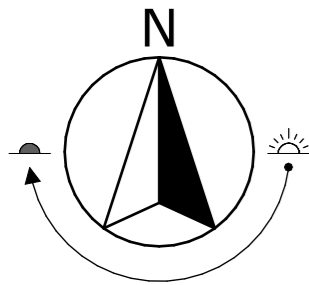


Positie inrit:



Tekeningsschaal:

1:1000










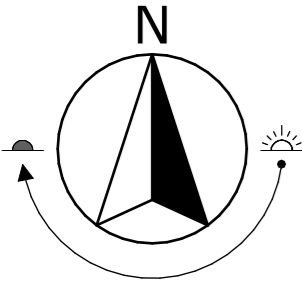
Omliggende bebouwing bevindt zich nog in ontwerpfase en kan nog gewijzigd worden. Hier kan koper geen rechten aan ontlenuen.

Totaalsituatie



KAVELPASPOORT

- Talud: 
- Begrenzing enkelbestemming Wonen: 
- Kavelgrens: 
- Enkelbestemming Wonen:
Maximale footprint bebouwing: 130m² 
- Enkelbestemming Groen: 
- Water: 
- Positie inrit: 
- Tekeningsschaal: 1:500
- Kavelnummer: 49
- Oppervlakte kavel: ca. 1204m²



Situatie kavel 49 

